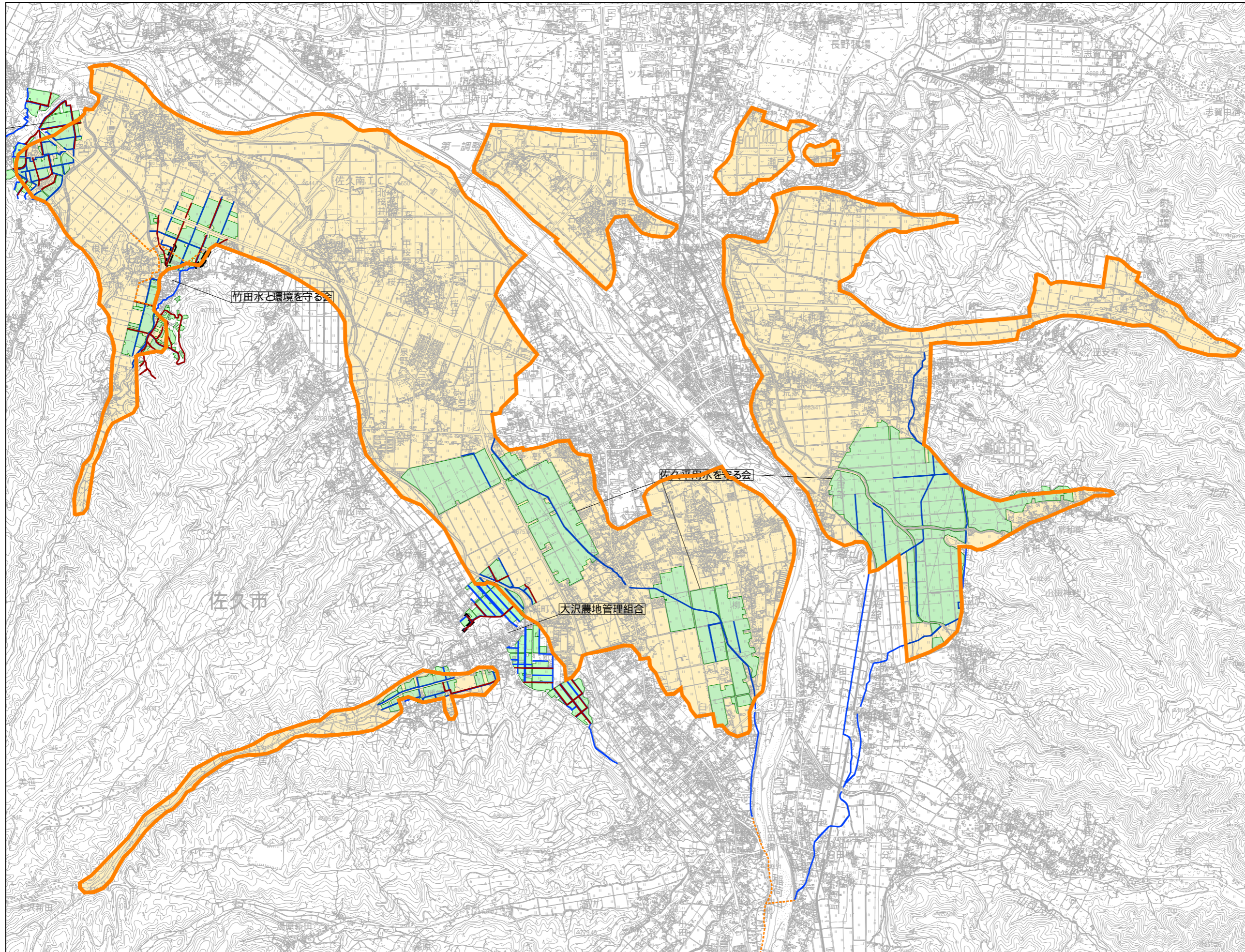
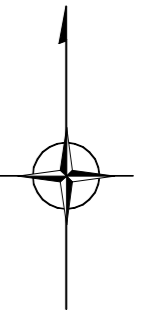


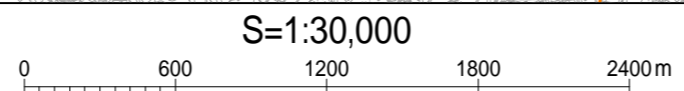
# 佐久平土地改良区

管理番号： 6



| 関連活動組織名    |
|------------|
| 竹田水と環境を守る会 |
| 大沢農地管理組合   |
| 平井地域資源保全会  |
| 佐久平用水を守る会  |
|            |
|            |
|            |
|            |
|            |
|            |
|            |
|            |
|            |
|            |
|            |

| 土地改良区管轄区域  |                 |
|------------|-----------------|
|            | 土地改良区管轄区域       |
| 協定の対象となる農地 |                 |
|            | 農用地             |
|            | 開水路             |
|            | パイプライン          |
|            | 農道              |
|            | ため池             |
|            | 遊休農地            |
|            | 農村環境保全活動を実施する範囲 |
|            | 施設長寿命化の対象施設     |



この地図の作成に当たっては、国土地理院長の承認を得て、同院発行の数値地図(国土基本情報)電子国土基本図(地図情報)を使用した。(承認番号 平27情使、第40号)